

LémaniQuiz



Montagne Climat Géographie



Comment s'appelle la région de l'Ain qui comporte plus de 1000 étangs ?

- a. La Camargue **b. La Dombes** c. Les gorges de l'Ain

A quelle région administrative appartient la Haute-Savoie ?

- a. Bourgogne-Franche-Comté b. Hauts-de-France
c. Auvergne-Rhône-Alpes



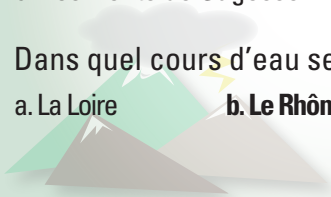


Quel massif montagneux trouve-t-on à la frontière entre le Valais et la Haute-Savoie ?

- a. Les Dents de la Mer
- b. Les Dents Blanches**
- c. Les Dents de Sagesse

Dans quel cours d'eau se jette la rivière d'Ain ?

- a. La Loire
- b. Le Rhône**
- c. La Seine





Quel parc d'attraction situé au Bouveret met à l'honneur des trains miniatures ?

a. Le Papillorama

b. Le Swiss Vapeur Park

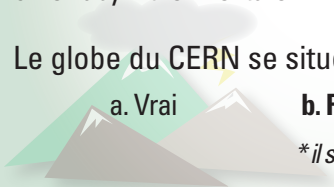
c. Le Labyrinthe Aventure

Le globe du CERN se situe en France.

a. Vrai

b. Faux*

** il se situe à Meyrin (Canton de Genève)*





Lausanne est bâtie sur 5 collines.

- a. Vrai **b. Faux***

Comment appelle t-on les habitant(e)s d'Evian?

- a. les Eventails
b. Les Evianois(es)
c. Les Evianais(es)

(Faux, elle est bâtie sur 3 collines)*





Comment se nomme le lieu où se rejoignent le Rhône et l'Arve ?

- a. Les Confluents b. Le Nœud **c. La Jonction**

Quelles traces trouve-t-on à proximité du barrage d'Emosson ?

- a. Des impacts de météorites
b. **Des empreintes d'archosaures**
c. Des traces du Dahu



Quel minéral extrait-on des mines de Bex ?

a. Du poivre

b. Du sel

c. Des crayons

L'Ain tient son nom d'un cours d'eau.

a. Vrai

b. Faux



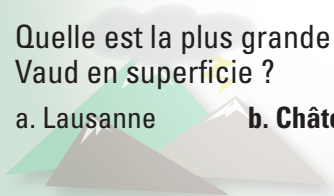


Le barrage le plus haut du monde se trouve en Valais et mesure 285 m. Comment s'appelle-t-il ?

- a. Le barrage d'Hérémenche
- b. Le Grand barrage de Suisse
- c. Le barrage de la Grande-Dixence**

Quelle est la plus grande commune du canton de Vaud en superficie ?

- a. Lausanne
- b. Château-d'Oex**
- c. Le Chenit





Comment appelle-t-on les habitant(e)s de la capitale du Valais, Sion ?

- a. **Les Sédunois(es)**
- b. Les Sionnais(es)
- c. Les Siamois(es)

Quel pays est frontalier avec le canton du Valais ?

- a. l' Australie
- b. l'Allemagne
- c. **la France**





Quel est le plus haut sommet du canton de Vaud ?

- a. Le Kilimandjaro (5895 m)
- b. Le Mont-Blanc (4810 m)
- c. Les Diablerets (3210 m)**

La ville d'Evian-les-Bains est connue pour :

- a. Son lac
- b. Ses sources d'eau**
- c. Son volcan



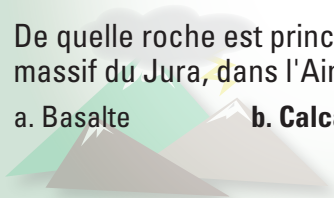


D'où provient le nom "période jurassique" ?

- a. D'une rivière (le Jura)
- b. De Jurassic Park
- c. Du massif du Jura**

De quelle roche est principalement composé le massif du Jura, dans l'Ain ?

- a. Basalte
- b. Calcaire**
- c. Béton





Entre quelles chaînes de montagnes s'étend le canton de Vaud ?

- a. **Entre le Jura et les Alpes**
- b. Entre les Diablerets et les Pyrénées
- c. Entre le Massif central et l'Himalaya

Comment s'appelle le plateau géographique entre le Jura et les Alpes ?

- a. Le Switzerland
- b. Les Glières
- c. Le Mittelland**





Quel col effectue la liaison entre la vallée de Chamonix et le Valais ?

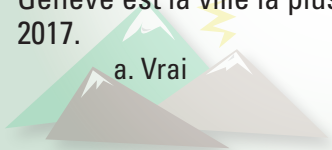
- a. Le Col de Leschaux
- b. Le Col de Cygne
- c. Le col des Montets**

Genève est la ville la plus peuplée de Suisse en 2017.

a. Vrai

b. Faux*

(* Faux, c'est Zürich)



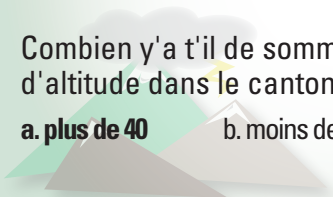


Quels sont les éléments qui composent le drapeau du canton de Genève ?

- a. Une chouette et un sceptre
- b. Un aigle et une clé**
- c. Un Genevois et une épée

Combien y'a t'il de sommets de plus de 4000 m d'altitude dans le canton de Valais ?

- a. plus de 40**
- b. moins de 20
- c. plus de 100





Parmi ces trois montagnes, laquelle ne se situe pas dans le canton de Vaud ?

- a. La Tour d'Aï b. Les Pleïades **c. Le Druesberg**

Quelle est la longueur de la frontière entre le canton de Genève et la France ?

- a. 103 km** b. 5,52 km c. 205 km





Comment s'appelle la station de sports d'hiver qui regroupe Crozet, Lélex, la Faucille et Menthnières ?

a. Garmisch Partenkirchen

b. Les Monts Jura

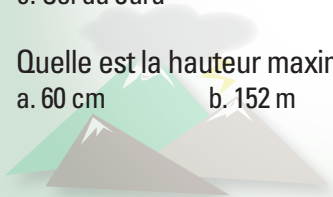
c. Col du Jura

Quelle est la hauteur maximale du Jet d'eau de Genève ?

a. 60 cm

b. 152 m

c. 140 m



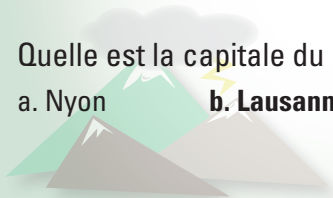


Quelle institution siège "place des Nations" à Genève ?

- a. Le Comité International de la Croix-Rouge
- b. L'ONU (Organisation des Nations Unies)**
- c. La FIFA

Quelle est la capitale du canton de Vaud ?

- a. Nyon
- b. Lausanne**
- c. Lyon



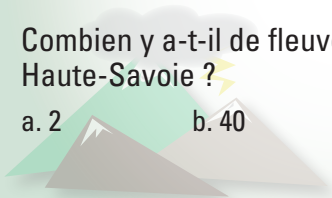


Quel est le chef-lieu du département de l'Ain ?

- a. Ambérieu-en-Bugey
- b. Bourg-en-Bresse**
- c. Annecy

Combien y a-t-il de fleuves et de rivières en Haute-Savoie ?

- a. 2
- b. 40
- c. 36**





Comment s'appelle le plus long glacier du Valais ?

- a. Le glacier de Moiry
- b. Le glacier d'Aletsch**
- c. Le glacier Haagen-Dazs

Comment appelle-t-on les habitant(e)s de l'Ain ?

- a. Pas de dénomination**
- b. Les Aindien(nne)s
- c. Les Aîné(e)s



Quel est le plus haut sommet de Haute-Savoie ?

- a. **Le Mont-Blanc (4810 m)**
- b. Le Salève (1379 m)
- c. Le Mont Pellier (4,5 cm)

Quel vent froid souffle parfois sur l'Ain ?

- a. Les Alizés
- b. La Bise**
- c. Le Mistral



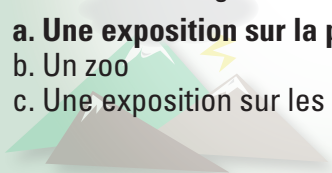


Quel est le point culminant de l'Ain ?

- a. **Le Crêt de la neige (1720 m)**
- b. Le Crêt Pela (1495 m)
- c. Le Mont d'Or (2175 m)

Que contient le globe du CERN ?

- a. **Une exposition sur la physique de l'univers**
- b. Un zoo
- c. Une exposition sur les droits de l'homme





Quelle est la longueur de l'accélérateur de particules du CERN (LHC) ?

a. 2,3 m

b. 27 km

c. 200 km

Le canton de Valais est le canton suisse qui enregistre en moyenne le moins de précipitations.

a. Vrai

b. Faux





Quel cours d'eau délimite la frontière franco-suisse ?

a. La Dranse

b. Le Rhône

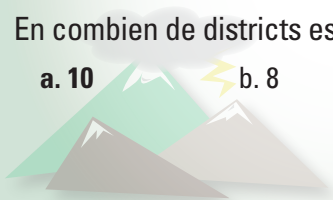
c. La Morge

En combien de districts est divisé le canton de Vaud ?

a. 10

b. 8

c. 38





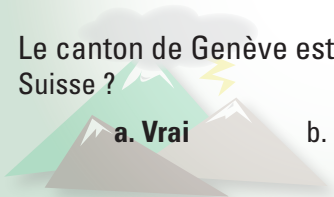
Comment s'appelle l'aéroport international de Genève ?

- a. Genève-Coincoin
- b. Genève-Cornavin
- c. Genève-Cointrin**

Le canton de Genève est le plus à l'ouest de la Suisse ?

a. Vrai

b. Faux





Comment appelle-t-on les habitant(e)s du Valais ?

- a. les Valescos(es)
- b. les Vleureux(euses)
- c. les Valaisan(e)s**

Le sommet de la Dole est situé dans le canton de Vaud.

a. Vrai

b. Faux





Quel est le chef-lieu du département de la Haute-Savoie ?

- a. Genève b. Thonon-les-Bains **c. Annecy**

La rivière d'Ain prend sa source en Bourgogne-Franche-Comté.

- a. Vrai** b. Faux

